



РЕПУБЛИКА БЪЛГАРИЯ  
 МИНИСТЕРСТВО НА РЕГИОНАЛНОТО РАЗВИТИЕ И БЛАГОУСТРОЙСТВОТО И  
 МИНИСТЕРСТВО НА ПРАВОСЪДИЕТО



СТОЛИЧНА ОБЩИНА

ЕИК 700696327

ОБЛАСТ СОФИЯ

№.ч. 308377, 308378  
 М.03 14 XXIII

68

УТВЪРЖДАВАМ

(подпис и печат)

ЗНАЕ КМЕТ

КМЕТ НА ОБЩИНА

ЙОРДАНКА АСЕНОВА ФАНДЪКОВА

(име, презиме и фамилия)

Вписване по ЗСПВ

Служба по вписванията:

СЪДИЯ ПО ВПИСВАНИЯТА:

(име, презиме и фамилия)

**А К Т № 2871**  
**ЗА ЧАСТНА ОБЩИНСКА СОБСТВЕНОСТ**

Регистър.....

Досие.....2871.....

Одобрявам:

(подпис и печат)

Кмет на район "ВИТОША"

ВАЛЕРИ БОРИСОВ ЙОРДАНОВ

(име, презиме и фамилия)



1. ДАТА НА СЪСТАВЯНЕ

04.03.2014г.

2. ПРАВНО ОСНОВАНИЕ

чл. 2, ал.1, т. 7, чл. 59 от Закон за общинска собственост и Решение № 47 по Протокол № 19 от 11.12.2000 г. на Столичен общински съвет


3. ВИД И ОПИСАНИЕ НА ИМОТА

„Първа МБАЛ – София” ЕАД  
 1.Монолитна сграда с идентификатор 68134.2097.529.1 /шест осем едно три четири точка две нула девет седем точка пет две девет точка едно / със застроена площ 1563 / хиляда петстотин шестдесет и три / кв.м.  
 Сградата се състои се от три корпуса:  
 I - ви корпус на два етажа  
 II - ри корпус на три етажа  
 III - ти корпус на четири етажа  
 2.Сграда на един етаж с идентификатор 68134.2097.529.2 /шест осем едно три четири точка две нула девет седем точка пет две девет точка две / със застроена площ 52 / петдесет и два / кв.м.  
 / инфраструктурна сграда /

Година на построяване 1973 г.




4. МЕСТОНАХОЖДЕНИЕ НА ИМОТА	Гр.София , Столична община, район Витоша, Природен парк Витоша, кв. Драгалевци, сграда с идентификатор – 68134.2097.529.1 , сграда с идентификатор 68134.2097.529.2 по кадастралната карта и кадастралните регистри, одобрени със Заповед РД-18-41/21.07.2011г. на Изпълнителен директор на АГКК – гр.София
5. ГРАНИЦИ НА ИМОТА	1. 68134.2097.529, 68134.2097.283 2. 68134.2097.529, 68134.2097.528
6. ДАНЪЧНА ОЦЕНКА НА ИМОТА КЪМ МОМЕНТА НА УТВЪРЖДАВАНЕ НА АКТА:	
7. СЪСОБСТВЕНИЦИ	няма
8. НОМЕР И ДАТА НА СЪСТАВЕНИ ПО-РАНО АКТОВЕ	1. АОС № 779/20.04.2000 г.
9. ПРЕДОСТАВЕНИ ПРАВА ЗА УПРАВЛЕНИЕ: „Първа многопрофилна болница за активно лечение – София” ЕАД, съгласно Протокол № 23/13.03.2001 г., Решение № 52, т. 38 на СОС.	
10. АКТОСЪСТАВИТЕЛ: Нарцис Николаев Златев Ст. експерт отдел „ПАОУОСС” Подпис: .....	
11. ЗАБЕЛЕЖКИ:	



**ПРЕДСЕДАТЕЛ:**

**/ЕЛЕН ГЕРДЖИКОВ/**

ВЪНШНА СТОЛИЧНА



СЛУЖБА ПО ГЕОДЕЗИЯ, КАРТОГРАФИЯ И КАДАСТЪР - ГР. СОФИЯ

1618, кв. "ПАВЛОВО", Ул. "МУСАЛА" №1, 02/8188374; Факс: 02/9557266,  
 sofia@cadastre.bg, БУЛСТАТ:130362903

СКИЦА НА СГРАДА  
 № 15-200342-18.06.2014 г.

с идентификатор 68134.2097.529.1

Гр. София, общ. Столична, обл. София (столица)

По кадастралната карта и кадастралните регистри, одобрени със Заповед РД-18-41/21.07.2011 г.  
 на ИЗПЪЛНИТЕЛЕН ДИРЕКТОР НА АГКК

Последно изменение със заповед: няма издадена заповед за изменение в КККР

Адрес на сградата: гр. София, район Витоша, САНАТОРИУМ ДРАГАЛЕВЦИ

Сградата е разположена в поземлен имот с идентификатор 68134.2097.529

Застроена площ: 1563 кв.м

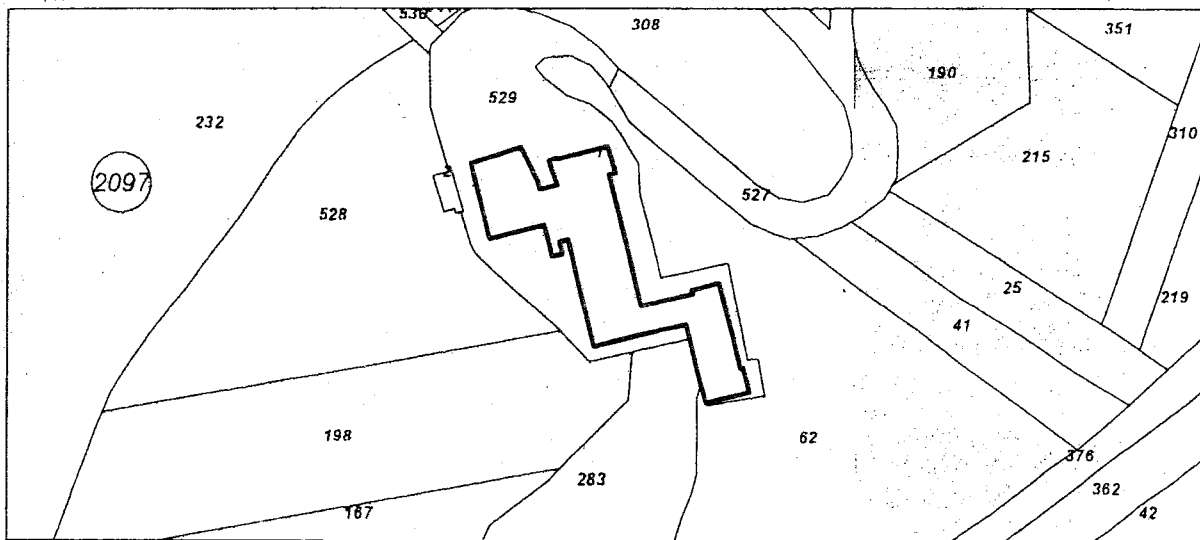
рой етажи: 4

Предназначение: Здравно заведение

Стар идентификатор: няма

Номер по предходен план: няма

Координатна система 1970г.



М 1:2000

Собственици:

1. 000696327, СТОЛИЧНА ОБЩИНА

Няма данни за идеалните части

Акт за общинска собственост № 68 том XXIII рег. 10175 от 11.03.2014г., издаден от Служба по вписванията гр. София

Носители на други вещни права:

1. "ПЪРВА МНОГОПРОФИЛНА БОЛНИЦА ЗА АКТИВНО ЛЕЧЕНИЕ

Няма данни

Акт за общинска собственост № 68 том XXIII рег. 10175 от 11.03.2014г., издаден от Служба по вписванията гр. София

**ВЯРНО С  
 ОРИГИНАЛ**




Скица № 15-200342-18.06.2014 г. е издадена въз основа на документ с входящ № 01-133008-18.06.2014 г.

ПРЕДСЕДАТЕЛ:

/Ж.Велчева/

/ЕЛЕН БЕРДЖИКОВ/



СЛУЖБА ПО ГЕОДЕЗИЯ, КАРТОГРАФИЯ И КАДАСТЪР - ГР. СОФИЯ

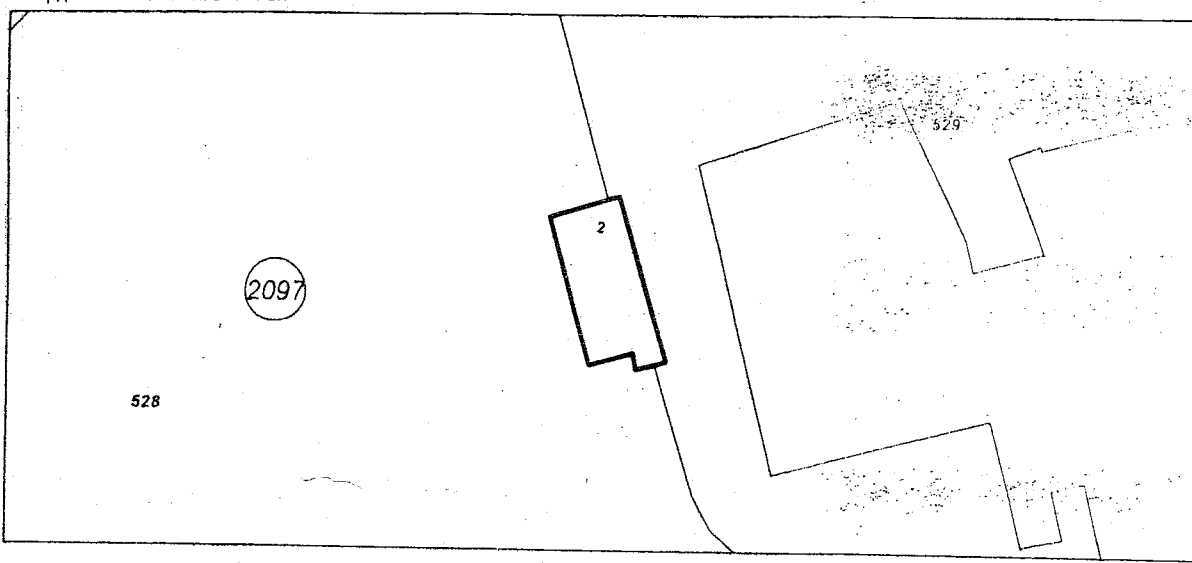
1618, кв. "ПАВЛОВО", Ул. "МУСАЛА" №1, 02/8188374; Факс: 02/9557266,  
 sofia@cadastre.bg, БУЛСТАТ:130362903

**СКИЦА НА СГРАДА**  
**№ 15-200343-18.06.2014 г.**

с идентификатор **68134.2097.529.2**

Гр. **София**, общ. **Столична**, обл. **София (столица)**  
 По кадастралната карта и кадастралните регистри, одобрени със **Заповед РД-18-41/21.07.2011 г.**  
**на ИЗПЪЛНИТЕЛЕН ДИРЕКТОР НА АГКК**  
 Последно изменение със заповед: **няма издадена заповед за изменение в КККР**  
 Адрес на сградата: **гр. София, район Витоша, САНАТОРИУМ ДРАГАЛЕВЦИ**  
 Сградата е разположена в поземлен имот с идентификатор **68134.2097.529**  
 Застроена площ: **52 кв.м**  
 Брой етажи: **1**  
 Предназначение: **Друг вид производствена, складова, инфраструктурна сграда**  
 Стар идентификатор: **няма**  
 Номер по предходен план: **няма**

Координатна система 1970г.



М 1:500

Собственици:  
 1. **000696327, СТОЛИЧНА ОБЩИНА**  
 Няма данни за идеалните части  
 Акт за общинска собственост № 68 том XXIII рег. 10175 от 11.03.2014г.; издаден от Служба по вписванията гр. София

Носители на други вещни права:  
 1. **"ПЪРВА МНОГОПРОФИЛНА БОЛНИЦА ЗА АКТИВНО ЛЕЧЕНИЕ - СОФИЯ" ЕАД**  
 Няма данни

Акт за общинска собственост № 68 том XXIII рег. 10175 от 11.03.2014г.; издаден от Служба по вписванията гр. София

**ВЯРНО КОПИЕ**  
**ОРИГИНАЛ**

11.03.2014г.  
 ПЪРВА МНОГОПРОФИЛНА БОЛНИЦА ЗА АКТИВНО ЛЕЧЕНИЕ - СОФИЯ ЕАД  
 МБАЛ - София ЕАД  
 1

СОФИЯ ПО ГЕОДЕЗИЯ, КАРТОГРАФИЯ И КАДАСТЪР

Скица № 15-200343-18.06.2014 г. е издадена въз основа на документ с входящ № 01-133008-18.06.2014 г.

ПРЕДСЕДАТЕЛ *Дж. Велчева*  
**/ЕЛЕН ГЕРДЖИКОВ/**